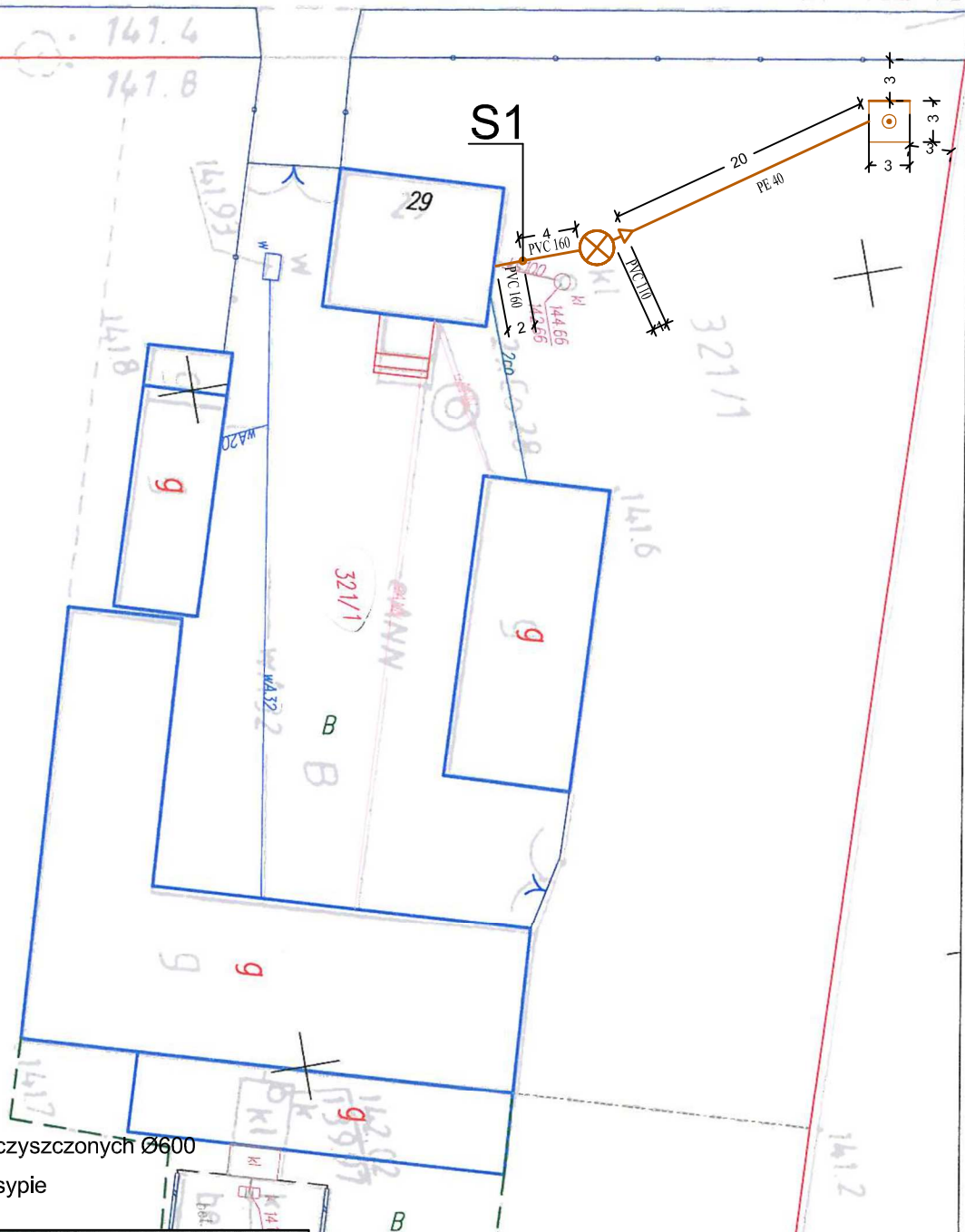


gmina Goszczanów  
Obręb: Chwałęcice dz. 321/1

## MAPA DO CELÓW OPINIODAWCZYCH 1:500

(KOPIA MAPY SYT.-WYS.)



LEGENDA:

S1 - studnia rewizyjna Ø425






 - oczyszczalnia ścieków



▽ - przepompownia ścieków oczyszczonych Ø600



- - drenaż rozsączający w nasypie

	PHU "ORTUS" Janusz Flegler ul. Leśna 5a, Chojne, 98-210 Sieradz		Inwestor: Gmina Goszczanów ul. Kaliska 19 98-215 Goszczanów	
	Imię i nazwisko		Data	Podpis
Projektował:	mgr inż. J. Flegler upr.324/82/87		03.2014	
Opracował:	mgr inż. P. Zagalski		03.2014	
Skala: 1: 500	Przedmiot opracowania: Budowa przydomowych oczyszczalni ścieków gm. Goszczanów			
Nr rys. 1	Tytuł rysunku: Projekt zagospodarowania terenu			

STAROSTA POWIATU SIERADZKIEGO

Powiatowy Ośrodek Dokumentacji  
Geodezyjno – Kartograficznej

Poświadcza się zgodność niniejszej mapy z oryginałem przyjętym do państwowego zasobu geodezyjnego i kartograficznego od dnia 15.07.2005 roku mapa numeryczna na podstawie map syt.-wys.z późniejszymi zmianami.

**Niniejsza mapa nie może służyć dla celów projektowych.**

Sieradz, 2014-03-03  
(miejscowość i data)

Dariusz Smichura  
(imię i nazwisko, podpis, stanowisko służbowe)